



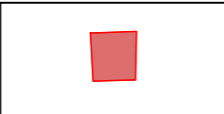

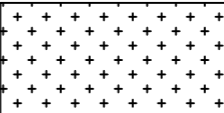


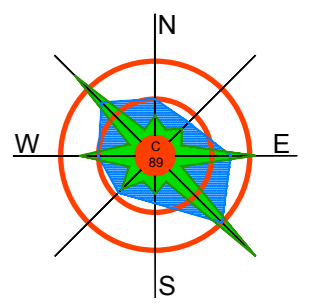


ЛЕГЕНДА

-  Граница обухвата Плана детаљне регулације
-  Постојећа граница катастарске парцеле
-  Постојеће међне тачке, које дефинишу границу обухвата плана
-  Постојећа бетонирана гробна места
-  Постојећа небетонирана гробна места
-  Постојећи ваздушни водови електроенергетске инфраструктуре
-  Постојеће гробље
-  Постојећа улична мрежа
-  Неизграђено земљиште



Legenda:
 — границе парцеле (описна стања)
 — границе пута (факти-ко стања)
 — границе постојег пута
 — границе бетонираних гробних места
 — границе гробних места небетонираних

Наручилац и носилац израде плана:
ОПШТИНА ГОЛУБАЦ, ОПШТИНСКА УПРАВА
 ул. Цара Лазара бр.15, 12 223 Голубац

Обрађивач плана:
"АРХИПЛАН" Д.О.О.
 ул.Кнеза Михаила бр.66
 АРАНЂЕЛОВАЦ






Назив плана:
ПЛАН ДЕТАЉНЕ РЕГУЛАЦИЈЕ
за гробље у Голубцу

Назив листа: **Постојећа намена површина** Размера: **1:1000** Лист број: **2.**
 Датум: **март, 2016.год.**

Руководилац израде:
одговорни урбаниста: дипл.инж.арх. Јелена Милићевић (200147914)